





Genehmigungsplanung!

DIESE ZEICHNUNG DIENT NUR ALS PLANUNGSUNTERLAGE UND ENTBINDET DEN BAUUNTERNEHMER NICHT VON SEINER PFLICHT ZUR EINHOLUNG VON SCHACHTERLAUBNISSEN UND SCHACHTSCHEINEN ÜBER BESTANDSLEITUNGEN!



- ### Legende
-  Haupttrassen / Schutzrohr
 -  Polygon-Grenzlinie



Bezeichnung des Vorhabens: FttH - Hambergen				Datum	Änderung	Zeichner
Wallhöfen		IHA-005				
Planverfasser: 		Auftraggeber:				
Blattnummer:	Blattanzahl:	Projektnummer: 15367	Maßstab: 1:16000	Datum:	26.10.2023	