






Genehmigungsplanung!


DIESE ZEICHNUNG DIENT NUR ALS PLANUNGSUNTERLAGE UND ENTBINDET DEN BAUUNTERNEHMER NICHT VON SEINER PFLICHT ZUR EINHOLUNG VON SCHACHTERLAUBNISSEN UND SCHACHTSCHEINEN ÜBER BESTANDSLEITUNGEN!



Legende

 Haupttrassen / Schutzrohr
 Polygon-Grenzlinie



Bezeichnung des Vorhabens: FttH - Hambergen				Datum	Änderung	Zeichner
Lübberstedt		IHA-002				
Planverfasser: 		Auftraggeber:				
Blattnummer:	Blattanzahl:	Projektnummer: 15367	Maßstab 1:5000	Datum:	22.08.2023	